



# A.C.M.G

# Agralis

services

## Projet international TELERIEG

[www.telerieg.net](http://www.telerieg.net) [www.interreg-sudoe.eu](http://www.interreg-sudoe.eu)

### 9 partenaires en FRANCE, ESPAGNE ET PORTUGAL

- ACMG
- ANPN
- CEMAGREF
- CIHEAM-IAMZ
- COTR
- IMIDA
- IRTA
- ISA
- IVIA

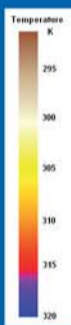
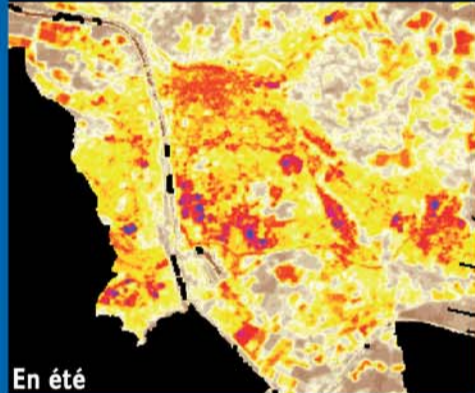
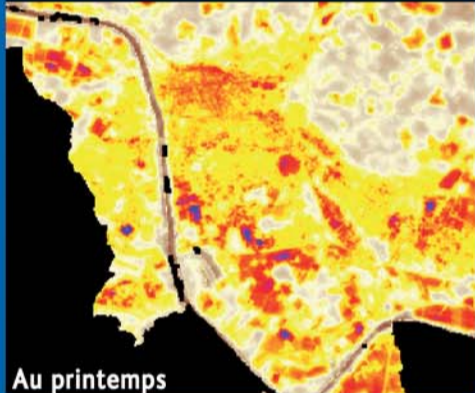


## Objectifs

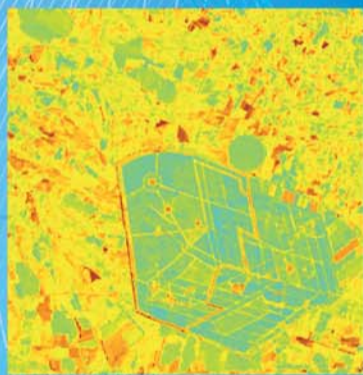


Gestion de l'eau en associant les données satellites, des modèles, des données de sondes Sentek et les prévisions du temps.



AGEN, TEMPÉRATURE DE SURFACE VERS 11 H.

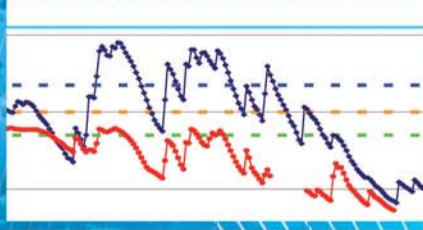


## PARCELLE DE NOYERS



Mesure directe de l'évapotranspiration

### • CONSEILS ET PRÉVISIONS POUR LES JOURS À VENIR GRÂCE À L'IMAGE



Résultats de modélisation de la réserve hydrique



Contact : **Jean-François Berthoumieu**,  
Association Climatologique de la Moyenne Garonne et du Sud-Ouest.  
Aérodrome d'Agen, 47520 Le Passage • Tél. 05 53 77 08 40 • email. [acmg@acmg.asso.fr](mailto:acmg@acmg.asso.fr)  
Agralis Services • Tél. 05 53 47 24 00 • email. [agralis@agralis.fr](mailto:agralis@agralis.fr)

